

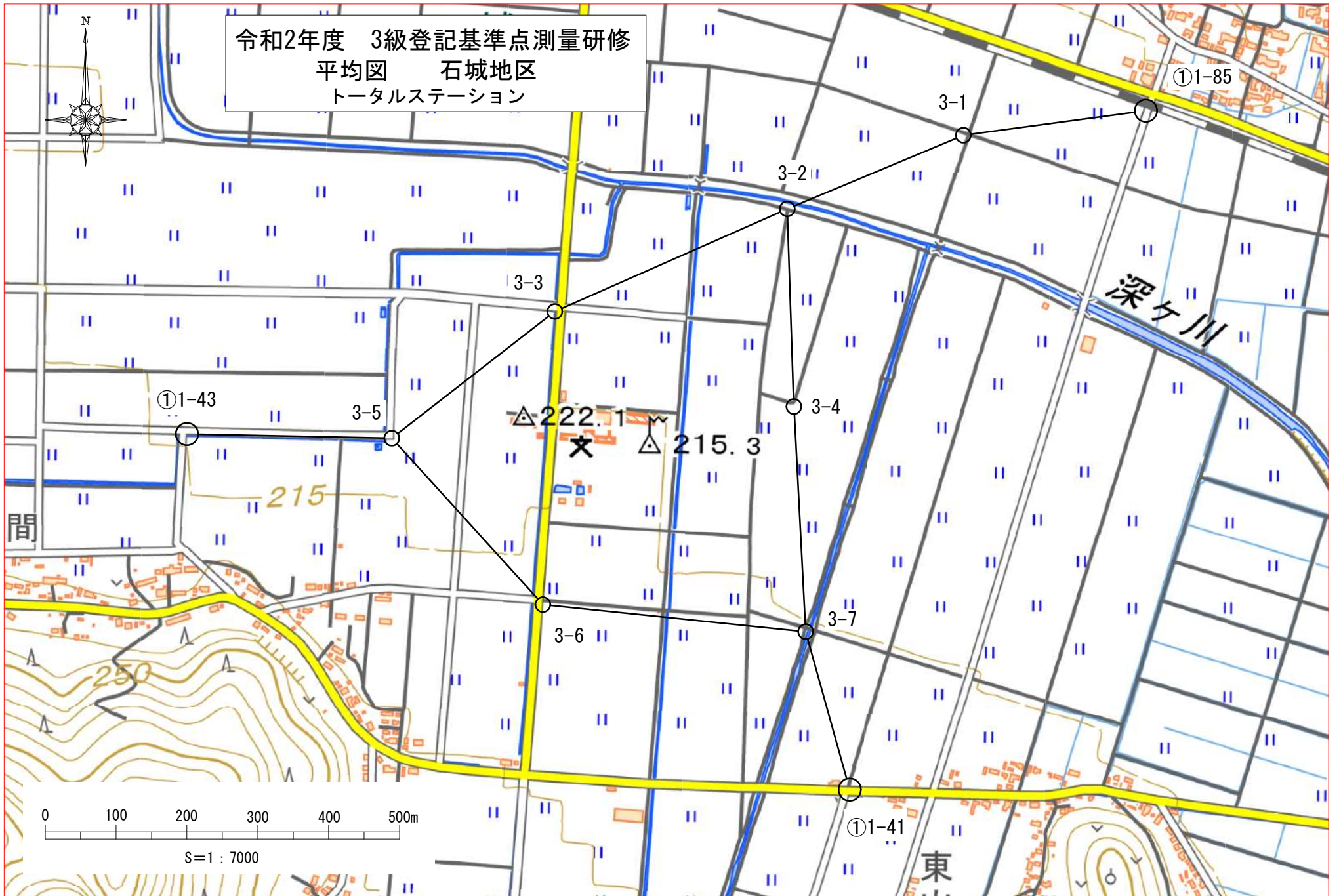
令和2年度 3級登記基準点測量研修

配置図 石城地区

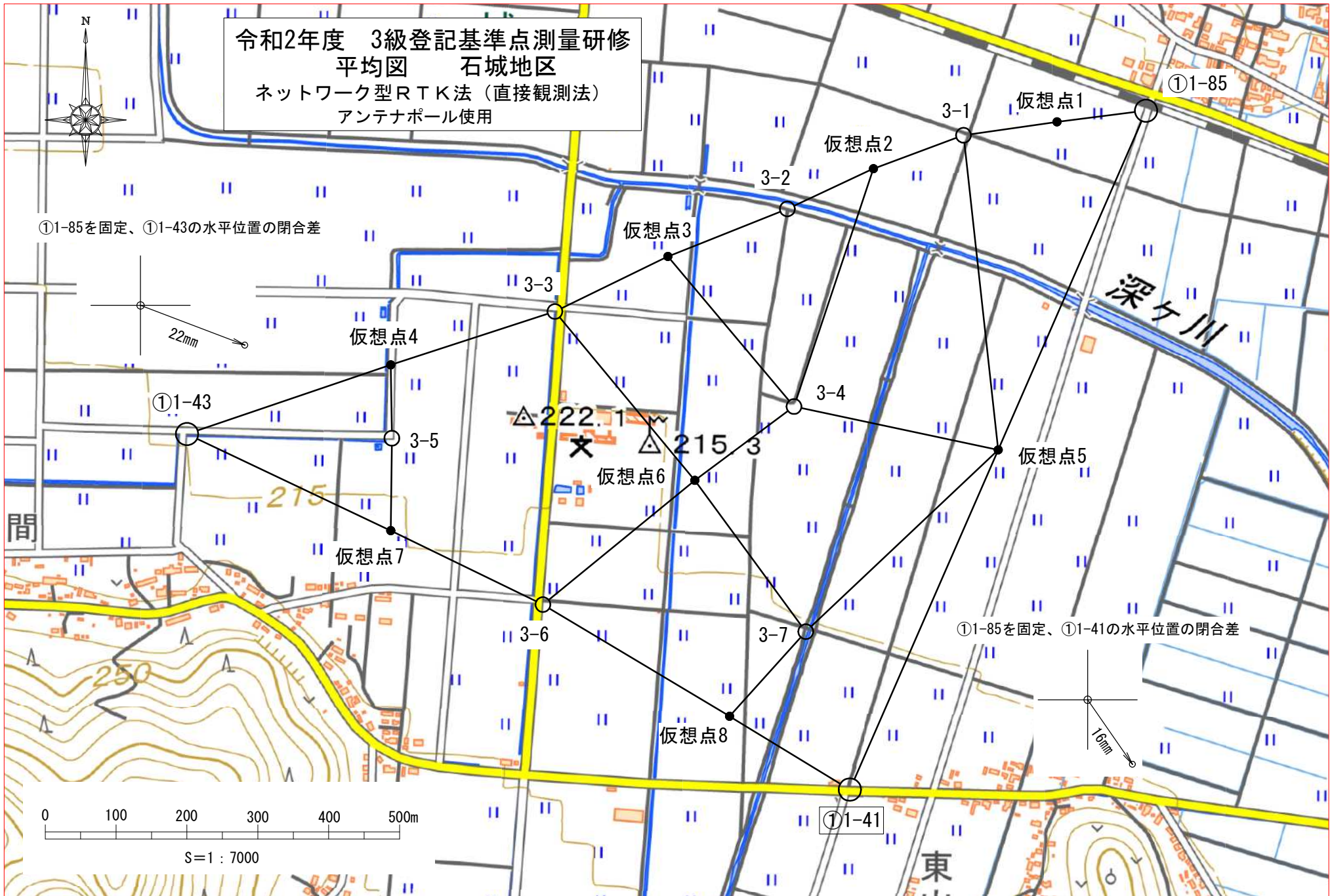
既知点 ①1-41、①1-43、①1-85

新設点 3-1 ~ 3-7

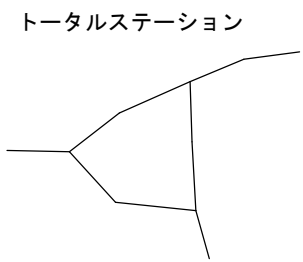








3方式の結果



①1-43
○

| | | | |
|---|------------|------------|------------|
| X | 43106.444 | 43106.442 | 43106.445 |
| Y | -95696.468 | -95696.466 | -95696.460 |
| H | 215.213 | 215.203 | 215.206 |

3-5
○

| | | | |
|---|------------|------------|------------|
| X | 43285.346 | 43285.341 | 43285.351 |
| Y | -95466.385 | -95466.382 | -95466.388 |
| H | 214.694 | 214.682 | 214.700 |

3-3
○

| | | | |
|---|------------|------------|------------|
| X | 43430.118 | 43430.112 | 43430.123 |
| Y | -95138.439 | -95138.442 | -95138.442 |
| H | 213.605 | 213.593 | 213.595 |

3-2
○

3-1
○

| | | | |
|---|------------|------------|------------|
| X | 43534.094 | 43534.092 | 43534.093 |
| Y | -94889.951 | -94889.956 | -94889.951 |
| H | 213.546 | 213.531 | 213.545 |

①1-85
○

電子基準点 宇和
◇

3-4
○

| | | | |
|---|------------|------------|------------|
| X | 43151.203 | 43151.200 | 43151.206 |
| Y | -95129.102 | -95129.098 | -95129.108 |
| H | 214.367 | 214.362 | 214.371 |

トータルステーション

GNSS (スタティック法)

GNSS (ネットワーク型RTK法)

3-6
○

| | | | |
|---|------------|------------|------------|
| X | 42871.643 | 42871.644 | 42871.646 |
| Y | -95483.302 | -95483.297 | -95483.306 |
| H | 217.464 | 217.449 | 217.458 |

3-7
○

| | | | |
|---|------------|------------|------------|
| X | 42833.436 | 42833.437 | 42833.447 |
| Y | -95112.496 | -95112.497 | -95112.479 |
| H | 217.161 | 217.152 | 217.155 |

①1-41
○